

# ACONCAGUA · TEMPORADA 2024/25

CON SERVICIO DE PORTEADORES Y AGUA POTABLE GARANTIZADA EN TODOS LOS CAMPAMENTOS



  
**Grajales**  
Expeditions

---


*ACONCAGUA SINCE 1976*

---

Con 6.960,8 m sobre el nivel del mar, el Aconcagua es la mayor montaña de los hemisferios sur y occidental, y la segunda elevación de las Siete Cumbres, después del Everest. Una expedición a este cerro legendario es mucho más que alcanzar una cumbre: es descubrir la naturaleza de los valles andinos y experimentar la atmósfera única de las grandes altitudes.

## 10 RAZONES PARA ELEGIR GRAJALES EXPEDITIONS

- 1. GUÍAS** > Con más de 600 cumbres en el Aconcagua en su haber, nuestro equipo aún estándares internacionales con expertise local. La mayor tasa de éxito del mercado.
- 2. AGUA** > Agua potable garantizada en todos los campamentos.
- 3. TRAYECTORIA** > Más de 45 años liderando en servicios de montaña.
- 4. LOGÍSTICA** > La más confiable, antes, durante y después de la expedición.
- 5. WiFi** > Internet gratuito en Confluencia y en los campamentos base.
- 6. CBs** > Los mejores campamentos base. Duchas e internet gratuitos y el equipamiento más completo para una experiencia confortable.
- 7. ITINERARIO** > A prueba de contingencias. Días adicionales en Mendoza y en Confluencia garantizan la logística previa y una adecuada aclimatación.
- 8. GASTRONOMÍA SOFISTICADA** > Elaborada por chefs profesionales.
- 9. RSE** > Aplicamos prácticas de Responsabilidad Social Empresaria, como Salarios Justos y somos miembros de **1% For The Planet**.
- 10. REVIEWS** > Grajales Expeditions cuenta con las mejores calificaciones, firmadas por clientes reales.



---

★★★★★ SHANNON LAMB

Los guías y el staff de **Grajales** son increíbles, gracias a ustedes pudimos lograr el objetivo de pararnos en la cima del Aconcagua, a 6962 metros. Su programa es perfecto y contempla la aclimatación y descanso necesarios para el intento de cumbre. Estamos felices de haberlos encontrado y gracias a su apoyo logramos que el sueño de alcanzar la cumbre se hiciera realidad. Nos quedan cortos los elogios para los guías y porteadores; fueron amables, comprensivos, motivadores, positivos y siempre atentos a nuestro bienestar. ¡Incréibles todos! La comida fue de otro mundo, jamás tuvimos sensación de hambre. Las duchas calientes en el base fueron un placer total. ¡Gracias gracias, desde lo más hondo de nuestros corazones!

---

★★★★★ TYLER ANDREWS

¡INCREÍBLE! Mis tres amigos y yo trabajamos con **Grajales Expeditions** durante nuestra expedición de dos semanas al Aconcagua, en enero/febrero de 2022. Quedamos completamente asombrados por el servicio, la increíble comida, el personal hospitalario y dispuesto, y por cómo **Grajales** hizo todo para lograr que la expedición fuera lo más flexible y fluida posible. Incluso nos consiguieron un guía personal a último minuto, para un integrante del equipo que no se sentía seguro.

Recomendaría **Grajales Expeditions** como la Agencia número 1 con la que he trabajado, no sólo en Aconcagua sino en cualquier montaña. Te harán sentir en tu propia casa y atendido por personas increíbles.

Nuestro grupo tenía como objetivo alcanzar diversos récords mundiales en la montaña. **Grajales** tuvo un rol crucial en la logística y certificación de estos logros. Pero también encontramos que trabajan con montañistas de todos los niveles, desde escaladores avezados e independientes hasta principiantes, y que todos se van con una buena experiencia!

---

Más reseñas y opiniones en:  
[www.facebook.com/GrajalesExpeditions/reviews/](https://www.facebook.com/GrajalesExpeditions/reviews/)



## ¿TE QUEDAN DUDAS? SIGUE LEYENDO

- Nuestros guías sobresalen por calificaciones profesionales y orientación al servicio. Pero sobre todo conocen el cerro como nadie. ¡En conjunto, nuestros 17 guías estables cuentan con más de 600 cumbres en el Aconcagua!
- Servicio de porteadores para cargar el equipo en común, desde el campamento base hasta el campamento de altura. Esto es clave para preservar la energía necesaria para el día de cumbre. (\*)
- Los mejores campamentos base del mercado. Internet y servicio de duchas gratuito para nuestros huéspedes; alimentos frescos y saludables, elaborados por cocineros profesionales, servidos en domos calefaccionados; guarda de equipo gratuita y tecnología de avanzada en comunicaciones.
- Agua potable de buena calidad en toda la montaña. La dramática retracción de los glaciares y arroyos en el Aconcagua está causando problemas de abastecimiento en la altura, y de calidad del agua en toda la ruta normal. Garantizamos agua filtrada en Confluencia y provisión de agua en la altura, si es necesario utilizando porteadores adicionales (sin cargo).
- Contamos con domos en cada campamento de altura hasta 6.000 m, equipados con radio VHF y cargadores para enchufes y USB.
- Más de 140 mulas propias y un equipo de arrieros de confianza. La rotación de las mulas garantiza el bienestar animal y que las cargas lleguen al campamento base en tiempo y forma.
- La mejor cobertura de comunicaciones. Repetidoras VHF propias, que garantizan mayor contacto en toda la ruta de ascenso. Dispositivos Garmin Inreach en cada grupo.
- Centro logístico integral en Los Penitentes, a minutos del Aconcagua. Incluye lockers para dejar bienes personales durante la expedición y video vigilancia. Vehículos habilitados 24/7, lo que permite respuesta inmediata ante contingencias.

(\*) Este servicio provee 1 porteador cada 4 clientes.



## ITINERARIO · RUTA NORMAL (HORCONES)

**Día 1 > Llegada a Mendoza (760 m).** Nuestro conductor te esperará en el aeropuerto para conducirte al Diplomatic Hotel. El guía de la expedición te contactará para coordinar una reunión de bienvenida.

**Día 2 > Mendoza: revisión de equipos, trámite de permisos y armado de cargas.** Jornada dedicada a los preparativos de la expedición y a que los integrantes del grupo se conozcan. *Recordatorio: cada montañista necesitará dos bolsos de expedición tamaño XL para distribuir su equipo.*

**Día 3 > Mendoza - Penitentes - Horcones.** Trekking a Confluencia (3.390 m/11,300 ft). Transporte privado desde el hotel a nuestro centro logístico en Penitentes, donde contamos con lockers y depósito para nuestros huéspedes. (También contamos con café y snacks, para cargar energía mientras los guías acondicionan la carga para las mulas). Luego un transfer de 15 minutos nos conduce a Horcones (2.950 m), localidad de ingreso al Parque Aconcagua. Tras un breve registro con los guardaparques iniciamos el trekking hacia Confluencia, primer campamento de las rutas del Valle de Horcones. 3-4hs.

**Día 4 > Confluencia - Mirador de la Pared Sur (Plaza Francia, 4.050 m).** En esta jornada tomamos un desvío para conocer la impactante Pared Sur del Aconcagua. El principal objetivo del día es ir aclimatando a la altura. Regresamos a Confluencia para pasar la noche. / 6-7 hs.

**Día 5 > Descanso y aclimatación en Confluencia.** Una jornada dedicada a preparar el organismo y la mente para las exigencias de la altura.

**Día 6 > Confluencia - Plaza de Mulas (4.350 m).** Tras un exigente trekking con casi mil metros de desnivel, arribamos a Plaza de Mulas, campamento base de la ruta normal y el más frecuentado del cerro. La recompensa por el esfuerzo es la cálida recepción de nuestra Jefa de campamento y su equipo. Una ducha caliente antes de la cena, o saludar a los seres queridos mediante el servicio de internet gratuito, son algunos de los beneficios para nuestros huéspedes. / 7-9 hs.

**Día 7 > Descanso en Plaza de Mulas.** Descubrir el ambiente cosmopolita del campamento, descansar o leer en un domo calefaccionado son algunas opciones. Hidratar bien es clave!



## ITINERARIO · RUTA NORMAL (HORCONES)

**Día 8 > Trekking al Cerro Bonete (5.004 m).** Un ascenso de aclimatación, con una espectacular vista de la Pared Oeste del Aconcagua. / 6-7 hs.

**Día 9 > Porteo a Plaza Canadá (5.050 m).** Ascendemos al primer campamento de altura, para depositar parte del equipo y provisiones que utilizaremos. Regresamos a Plaza de Mulas a pasar la noche. / 3-4 hs.

**Día 10 > Descanso en Plaza de Mulas.** Relax y la posibilidad de tomar una ducha caliente, merecida recompensa por completar la 1º etapa.

**Día 11 > Plaza de Mulas - Plaza Canadá (5.050 m).** El grupo deja el campo base y se traslada a Plaza Canadá, en el primer paso en el camino a la cumbre. / 2 ½ - 3 ½ hs.

**Día 12 > Plaza Canadá - Nido de Cóndores (5.560 m).** Continuamos el ascenso hasta el segundo campamento de altura, Nido de Cóndores, cargando mochilas completas (18-22 kg). / 4-5 hs.

**Día 13 > Nido de Cóndores - Cólera (5.970 m).** Ascendemos al último campamento de altura y cenamos a casi 6.000 metros... Es más alto que la mayoría de los lugares del mundo! / 2 ½ - 3 ½ hs.

**Día 14 > ¡Día de cumbre! (6.960 m).** Salimos temprano de las carpas para aprovechar el día, cargando sólo lo indispensable para la larga jornada. Regresamos a Cólera a pasar la noche. / 8-12 hs.

**Día 15 > Día extra por contingencias climáticas.** En caso de que hubiera mal tiempo, la expedición incluye dos días de cumbre adicionales, para optimizar las posibilidades de éxito.

**Día 16 > Día extra por contingencias climáticas.**

**Día 17 > Cólera - Plaza de Mulas.** Descendemos a la comodidad del campo base y una merecida cena de festejo. / 2-4 hs.

**Día 18 > Plaza de Mulas - Horcones - Penitentes - Mendoza.** El trekking de bajada toma unas 7 horas. La mayor parte del equipo se transporta en mulas, por lo que caminamos livianos. Desde Horcones, el vehículo nos lleva a Penitentes y luego a Mendoza, donde se alojan en el hotel para dar por concluida la expedición. / 7-8 hs + 3-4 hs de transfer.



## ITINERARIO · TRAVESÍA DE LOS POLACOS (VACAS)

**Día 1 > Llegada a Mendoza (760 m).** Nuestro conductor te esperará en el aeropuerto para conducirte al Diplomatic Hotel. El guía de la expedición te contactará para coordinar una reunión de bienvenida.

**Día 2 > Mendoza: revisión de equipos, trámite de permisos y armado de cargas.** Jornada dedicada a los preparativos de la expedición y a que los integrantes del grupo se conozcan. *Recordatorio: cada montañista necesitará dos bolsos de expedición tamaño XL para distribuir su equipo.*

**Día 3 > Mendoza - Penitentes - Punta de Vacas - Pampa de Leñas (2.950 m).** Transporte privado desde el hotel a nuestro centro logístico en Penitentes, Recepción con infusiones y snacks (ideal para cargar energía mientras los guías acondicionan la carga para las mulas). Luego, un transfer de 15 minutos nos conduce a Punta de Vacas, localidad de ingreso al Parque Aconcagua. Tras un breve registro con los guardaparques iniciamos el trekking hacia Pampa de Leñas, primer campamento del Valle de Vacas. 4-5hs.

**Día 4 > Pampa de Leñas - Casa de Piedra (3.240 m).** Trekking hacia el segundo campamento, Casa de Piedra. La senda ofrece una increíble vista del Glaciar de los Polacos y la Cara Este del Aconcagua. / 6 hs.

**Día 5 > Casa de Piedra - Plaza Argentina (4.190 m).** Seguimos el arroyo Relinchos hasta llegar al campamento base de Plaza Argentina, donde nos espera la cálida recepción del equipo de Grajales. Una ducha caliente antes de la cena, o saludar a los seres queridos mediante internet son algunos de los beneficios para nuestros huéspedes. / 6-7 hs.

**Día 6 > Plaza Argentina.** Jornada dedicada a descansar, leer en la carpa comedor o probar las colchonetas de yoga en la carpa-living. Cualquiera sea la actividad, recomendamos hidratar en forma abundante.

**Día 7 > Plaza Argentina - Campo 1 - Plaza Argentina (4.800 m).** Comienza la etapa de ascenso, luego de haber completado la aproximación. Portamos equipamiento al Campo 1 y regresamos a dormir al base. / 7 hs.



## ITINERARIO · TRAVESÍA DE LOS POLACOS (VACAS)

**Día 8 > Plaza Argentina.** Día de descanso en el campo base.

**Día 9 > Plaza Argentina - Campo 1 (4.800 m).** Dejamos atrás el base y subimos al C1. Los porteadores cargan parte del equipo comunitario. Los montañistas cargan su propio equipo y una parte del equipo comunitario (considerar mochilas de unos 15-20 kg). / 4-5 hs.

**Día 10 > Campo 1 - Campo 2 - Campo 1 (5.486 m).** Jornada de porteo hasta el C2, llamado también "Guanacos", que ofrece una hermosa vista hacia el norte del cerro Mercedario y el Macizo de La Ramada. Regresamos al C1 a pasar la noche. / 5-6 hs.

**Día 11 > Campo 1 - Campo 2 (5.486 m).** Ascenso al C2 "Guanacos" / 5 hs.

**Día 12 > Campo 2 (5.486 m).** Día de descanso en "Guanacos".

**Día 13 > Campo 2 - Cólera (5.970 m).** El grupo asciende al último campamento de altura, Cólera, y cena a casi 6.000 metros... Es más alto que la mayoría de los lugares del mundo! / 4-5 hs.


**Día 14 > Día de cumbre! (6.960 m).** Salimos temprano de las carpas para aprovechar el día, cargando sólo lo indispensable para la larga jornada hasta la cumbre (agua, snacks, abrigo, cámara). / 8-12 hs.

**Día 15 > Día extra por contingencias climáticas.** En caso de que hubiera mal tiempo, la expedición incluye dos días de cumbre adicionales, para optimizar las posibilidades de éxito.

**Día 16 > Día extra por contingencias climáticas.**

**Día 17 > Cólera - Plaza de Mulas (4.350 m).** Completamos la circunvalación 360° del Aconcagua, al bajar hacia el campo base de la ruta normal, Plaza de Mulas. Regreso a la comodidad del campo base con una merecida cena de festejo.

**Día 18 > Plaza de Mulas - Horcones - Penitentes - Mendoza.** El trekking de bajada toma unas 7 horas. La mayor parte del equipo se transporta en mulas, por lo que caminamos livianos. Desde Horcones, el vehículo nos lleva a Penitentes y luego a Mendoza, donde se alojan en el hotel para dar por concluida la expedición. / 7-8 hs + 3-4 hs de transfer.





## SERVICIOS INCLUIDOS

- Hotel en Mendoza (según lo indicado en el itinerario), en habitaciones dobles, en el Diplomatic Hotel (\*\*\*\*). Pasajeros que se separan del grupo y/o descienden por separado deben cubrir sus propias noches de hotel.
- Pensión completa durante la expedición (todas las comidas durante la permanencia en el Parque; no incluye comidas en Mendoza).
- Guías de montaña profesionales, habilitados por el Parque Provincial Aconcagua y con manejo de idiomas.
- Equipo de expedición compartido (carpas de montaña, calentadores y elementos de cocina, radio, etc).
- Servicios de campamento base completos (carpas comedor, baños con duchas, comidas, depósito) e internet gratuito (con limitaciones).
- Provisión de agua potable en todos los campamentos de la montaña (incluye porteros de agua a los campamentos de altura si fuera necesario).
- Mulas de carga para equipo común y de cada montañista, ida y regreso hasta el campo base.
- Comunicación permanente con radio VHF durante la expedición.
- Transfers en vehículos privados con habilitaciones correspondientes.
- Nuestros guías cuentan con botiquines de primeros auxilios profesionales y oxímetros de pulso para monitorear diariamente el proceso de aclimatación.
- Asistencia en la obtención del permiso de ascenso.
- Porteadores de altura para las cargas en común del grupo.



## SERVICIOS NO INCLUIDOS

- Permiso de ascenso otorgado por el Parque Provincial Aconcagua.
- Seguro de evacuación obligatorio, requerido por el Parque Aconcagua (excepto a ciudadanos argentinos).
- Porteadores personales.
- Comidas y bebidas en Mendoza.
- Servicio de habitación, lavandería, bebidas, llamadas telefónicas, ítems de naturaleza personal, seguro de caución, evacuación aérea o terrestre, internación hospitalaria y medicamentos de cualquier índole, cualquier otro servicio no mencionado en estas condiciones.
- Cualquier costo generado si un montañista se separa del grupo o abandona la expedición en forma adelantada (tales como mulas, transportes, guías, hoteles). **Recomendamos contar con un seguro de cancelación de la expedición.**



## ¡LA EXPEDICIÓN NO FINALIZA EN EL DÍA DE CUMBRE!

Tras pasar varios días en altura y vivir la intensidad de un día de cumbre, todos desean regresar a casa. Pero en la montaña el descenso es tan importante como el ascenso, y el regreso a la ciudad involucra una gran logística. Por favor lee atentamente estos puntos:

- Los días previstos en caso de contingencia climática están pensados como días extra. Ten en cuenta que la fecha de regreso a Mendoza dependerá del día de intento de cumbre (y no de una fecha exacta). Si esos días extra no son usados en la montaña, cada huésped será responsable de los gastos asociados.
- Si un huésped se separa del grupo y baja antes o después que el mismo, será responsable por todos los gastos en que incurra.
- Nuestro servicio incluye una noche de hotel en Mendoza al final del programa. Esto es válido sólo para el día de bajada del grupo (determinada por el día de bajada del guía principal). La o las personas que lleguen a Mendoza antes o después que el guía principal, no cuentan con noche de hotel.



## PERMISO DE ASCENSO

El Parque Aconcagua suele definir el costo de los permisos poco antes del inicio de la temporada. Los precios varían en función de la ruta de ascenso, la fecha del viaje (temporada alta o baja) y la nacionalidad de los montañistas (argentinos y latinoamericanos acceden a un descuento). Por favor consulta los precios en el sitio web oficial del Parque > [www.aconcagua.mendoza.gov.ar](http://www.aconcagua.mendoza.gov.ar)

## REGULACIONES PARA MENORES DE EDAD

Los montañistas menores a la edad legal en su país de origen necesitan presentar una autorización certificada de sus padres o tutores para ingresar al Parque. Consulta el sitio web oficial del Parque o contáctanos para mayor información.

## PORTEADORES

Contamos con porteadores propios, lo que nos garantiza el cuidado de los equipos y la seguridad y puntualidad en los traslados. Nuestras expediciones incluyen 1 porteador cada 4 montañistas. Cada porteador acarrea 20 kg de la carga en común del grupo (carpas, calentadores, combustible, comida), SÓLO cuando el grupo asciende de un campamento hacia el siguiente.

No se incluyen porteadores para las jornadas en que el grupo sube a depositar carga, pero regresa a dormir al punto de partida.

Aquellos montañistas que no deseen cargar peso pueden contratar un porteador personal, para un tramo puntual o para todo el ascenso  
» *Consultar tarifas.*



## CHARTER EN HELICÓPTERO

La prioridad del servicio de helicóptero son las evacuaciones de emergencia, determinadas por guardaparques o servicio médico. En forma adicional, se pueden contratar vuelos privados entre los campamentos base y Horcones. Los charters pueden transportar dos o tres pasajeros, en función de las condiciones climáticas. Los vuelos están siempre sujetos a estas condiciones y a la carga máxima (150-280 kg) » *Consultar tarifas.*

## PREGUNTAS FRECUENTES

### • Manejo del dinero en la expedición

Recomendamos contar con efectivo durante el viaje. Los cajeros automáticos no siempre funcionan para cuentas del exterior, y además tienen un límite diario de extracción. Otros servicios que suelen requerir efectivo son las propinas, porteadores, consumos en el campo base, algunos restaurantes, etc.

### • ¿Cuántas mochilas se necesitan?

La combinación óptima para una expedición al Aconcagua es la siguiente: dos bolsos de expedición (duffel bag, bolso "mulero"), tamaño XL; una mochila de expedición (80-90 litros) y una mochila ligera (20-30 litros). Sugerimos ver en nuestro canal de Youtube el video explicativo sobre el equipo recomendado para Aconcagua: [www.youtube.com/watch?v=h2LeliZKGMc&t=10s](https://www.youtube.com/watch?v=h2LeliZKGMc&t=10s)

### • ¿Cuánto peso se lleva en la espalda?

*Trekking hasta el CB* > Las mulas cargan la mayoría del equipo. Los montañistas sólo llevan una mochila ligera con elementos como agua, comida de marcha, un abrigo, cámara de fotos, protector solar. *Ascenso desde el base hasta los campamentos de altura* > Cada montañista carga su equipo personal y una parte del equipo común (nuestras expediciones cuentan con porteadores para la mayor parte del equipo común). Una mochila con carga completa puede pesar entre 18 y 22 kg.



- **¿Se puede dejar equipo depositado en Mendoza o Penitentes?**

En Mendoza es posible dejar equipo en custodia en el hotel. En Penitentes y en los campos base contamos con depósitos seguros para el equipaje de nuestros clientes.

- **Abandono anticipado del viaje**

Las expediciones están diseñadas para que los montañistas no deban afrontar costos adicionales. Sin embargo, si un integrante necesita abandonar el grupo, es posible que se generen costos a su cargo. En los casos de evacuación médica o accidente, los guardaparques o el servicio médico pueden decidir que el afectado sea evacuado en helicóptero hasta el ingreso al Parque. El costo de la evacuación aérea corre por cuenta del montañista o de su empresa de seguros. También pueden surgir costos adicionales como mulas para bajar el equipo desde el base, transfer a Mendoza, hotel, etc. Si un huésped decide abandonar el grupo por cualquier otra razón, los costos (guía, porteador, mulas, transfer, hotel) son de su responsabilidad.

- **Número de montañistas por expedición**

Nos enfocamos en optimizar las posibilidades de hacer cumbre, por eso preferimos armar grupos reducidos.









Argentina ---- + 54 (9) 261 6588855  
+ 54 (9) 261 6502359  
United States ----- (310) 402 2388

---

e-mail: [expediciones@grajales.net](mailto:expediciones@grajales.net)

---

 Fernando Grajales Expeditions  
 @grajalesnet  
 @grajales.expeditions  
 Fernando Grajales Expeditions

---

////////// [WWW.GRAJALES.NET](http://WWW.GRAJALES.NET)

FOTOS: Pablo Betancourt / Thomas Herdieckerhoff